

PLAN DE DESARROLLO
URBANO DE CENTRO
DE POBLACION
Distrito Urbano TON-11
"SANTA RITA"

SIMBOLOGIA:

VIALIDAD EXISTENTE	VIALIDAD PROYECTO
VR	VR
VP	VP
VC	VC


VIALIDAD REGIONAL

VIALIDAD PRINCIPAL

VIALIDAD COLECTORA

LINEA DE RESTRICCION
DE DERECHO DE VIA

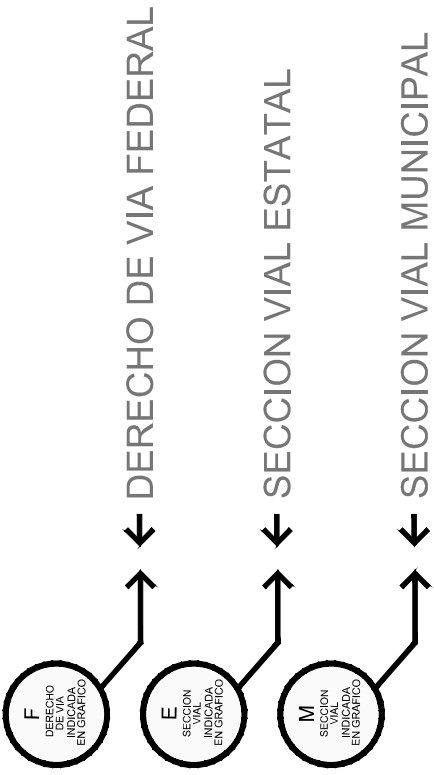
ESTRUCTURA URBANA



RESTRICCION POR NODO VIAL

radio
indicado
en grafica


Nota: La ejecución del nodo vial liberara de la restricción los predios afectados aplicando los usos contiguos



Nota: El límite de centro de poblacion corresponde al límite de unidad distrital y area de aplicacion .

ESCALA GRAFICA

ESTRUCTURA
URBANA E-1



DIRECCION DE PLANEACION
Y
DESARROLLO URBANO

2010 - 2012

H. AYUNTAMIENTO DE TONALA JAL.

